

**«СОГЛАСОВАНО»**

Глава Администрации  
Опенкинского сельского поселения  
Ковалёв А.А.  
«  »    2018г.

**«УТВЕРЖДАЮ»**

Заведующий МБДОУ № 16  
Савицкая Т.А.  
«  »    2018г.

**«Ознакомлен»**

Начальник ОГИБДД Отдела МВД  
России по Пролетарскому району  
майор полиции С.А.Кузьмин  
«  »    2018г.

# ПАСПОРТ

## дорожной безопасности

**Муниципального бюджетного дошкольного образовательного  
учреждения детского сада № 16 «Дубравушка»  
Пролетарского района Ростовской области**

## **Общие сведения**

**Муниципальное бюджетное дошкольное образовательное учреждение  
детский сад № 16 «Дубравушка»**

**Пролетарского района Ростовской области**

**Тип ОУ – муниципальное дошкольное образовательное учреждение  
бюджетного типа**

**Юридический адрес ОУ: 347 555, Россия, Ростовская область,  
Пролетарский район, п.Опенки, ул.Поселковая 1 «а»**

**Фактический адрес ОУ: 347 555, Россия, Ростовская область,  
Пролетарский район, п.Опенки, ул.Поселковая 1 «а»**

**Руководитель ОУ:**

**Заведующий - Савицкая Татьяна Аркадьевна телефон: 9-22-69**

**Ответственный работник  
муниципального органа  
образования**

**ведущий специалист РОО Каряга О.М.  
9-60-47**

**Ответственные от  
Госавтоинспекции**

**инспектор по пропаганде безопасности  
дорожного движения ОГИБДД  
ОМВД России по Пролетарскому  
району лейтенант полиции  
Федоряченко А.А.**

**Ответственные работники  
за мероприятия по профилактике  
детского травматизма**

**заведующий МБДОУ № 16 Савицкая Т.А.  
телефон 9-22-69**

**Руководитель или ответственный  
работник дорожно-эксплуатационной  
организации, осуществляющей  
содержание УДС\***

**Радченко С.С.**  
(фамилия, имя, отчество)

**9-96-44**  
(телефон)

Количество воспитанников – 68 чел.

Наличие уголка по БДД - имеется, в медицинском кабинете

Наличие площадки по БДД - имеется, на участке

Время пребывания воспитанников в ОУ: 8.00 ч. – 17.00 ч.

Телефоны оперативных служб:

9-01, 9-63-70, 010(сотовая связь) – пожарная служба

112 – МЧС (всероссийский)

9-90-08, 9-90-07 МЧС (диспетчер Администрации района )

02, 9-90-61 - полиция

03, 9-22-19 - скорая помощь

04, 9-65-38 - горгаз, аварийная служба

## **Содержание**

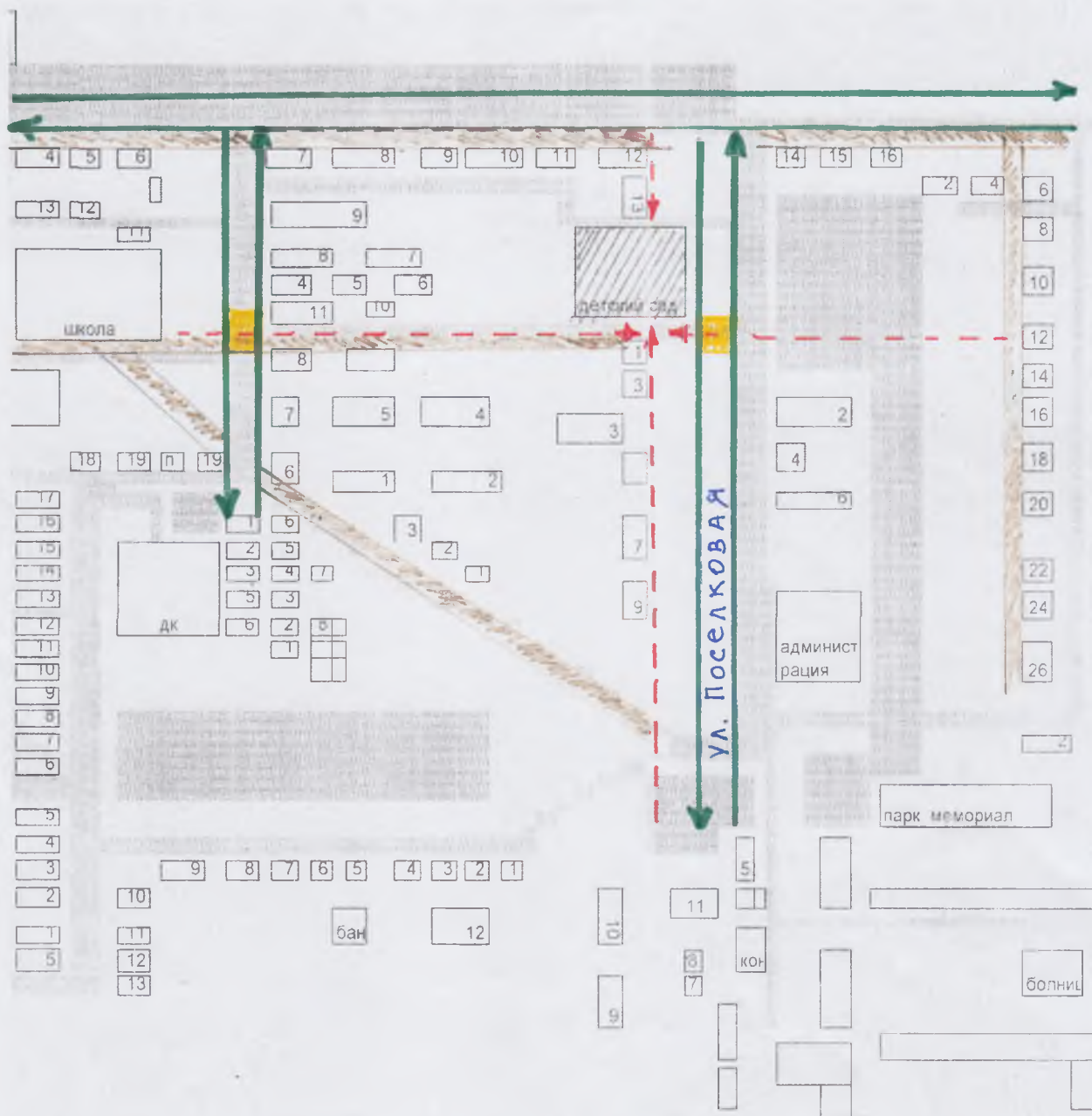
### **I. План-схемы МБДОУ № 16.**

- 1) район расположения МБДОУ № 16, пути движения транспортных средств и детей (воспитанников);
- 2) маршруты движения организованных групп детей от МБДОУ № 16 к стадиону, парку, ДК, Племзаводской СОШ и к спортивно-оздоровительному комплексу;
- 3) пути движения транспортных средств к местам разгрузки/погрузки и рекомендуемых безопасных путей передвижения детей по территории МБДОУ № 16.



# I. План-схемы ОУ.

## План-схема района расположения МБДОУ № 16, пути движения транспортных средств и детей



- движение транспортных средств



- движение детей в образовательное учреждение



- надземный пешеходный переход



- тротуар

## Рекомендации к составлению план-схемы района расположения ОУ

1. Район расположения образовательного учреждения определяется группой жилых домов, зданий и улично-дорожной сетью с учетом остановок общественного транспорта, центром которого является непосредственно образовательное учреждение;

2. Территория, указанная в схеме, включает в себя:

- образовательное учреждение;
- стадион вне территории ОУ, на котором могут проводиться занятия по физической культуре;
- парк, в котором воспитателями проводятся занятия на открытом воздухе;
- ДК, где дети проводят культурно-массовые мероприятия;
- спортивно-оздоровительный комплекс;
- Племзаводская СОШ, куда дети ходят на экскурсии для знакомства со школьной жизнью;
- мемориал погибшим воинам, куда ходят дети к праздникам для возложения венков и живых цветов;
- жилые дома, в которых проживает часть детей данного образовательного учреждения;
- автомобильные дороги и тротуары;

3. На схеме обозначено:

- расположение жилых домов, зданий и сооружений;
- сеть автомобильных дорог;
- пути движения транспортных средств;
- пути движения детей в/из образовательного учреждения;
- опасные участки (места несанкционированных переходов на подходах к образовательному учреждению, места концентрации ДТП с участием детей-пешеходов);
- уличные (наземные нерегулируемые) пешеходные переходы;
- названия улиц и нумерация домов.

Схема необходима для общего представления о районе расположения МБДОУ № 16. Для изучения безопасности движения детей на схеме обозначены наиболее частые пути движения воспитанников от дома к МБДОУ № 16 и обратно.

При исследовании маршрутов движения детей необходимо уделить особое внимание опасным зонам, где часто дети пересекают проезжую часть не по пешеходному переходу.

## **Рекомендации к составлению схемы организации дорожного движения в непосредственной близости от образовательного учреждения**

1. Схема организации дорожного движения ограничена автомобильными дорогами, находящимися в непосредственной близости от образовательного учреждения;

2. На схеме обозначено:

- здание МБДОУ № 16 с указанием территории, принадлежащей непосредственно МБДОУ № 16 (при наличии указать ограждение территории);

- автомобильные дороги и тротуары;

- уличные (наземные нерегулируемые) и внеуличные (надземные ) пешеходные переходы на подходах к МБДОУ № 16;

- дислокация существующих дорожных знаков и дорожной разметки;

- другие технические средства организации дорожного движения;

- направление движения транспортных средств по проезжей части;

- направление безопасного маршрута движения детей (обучающихся);

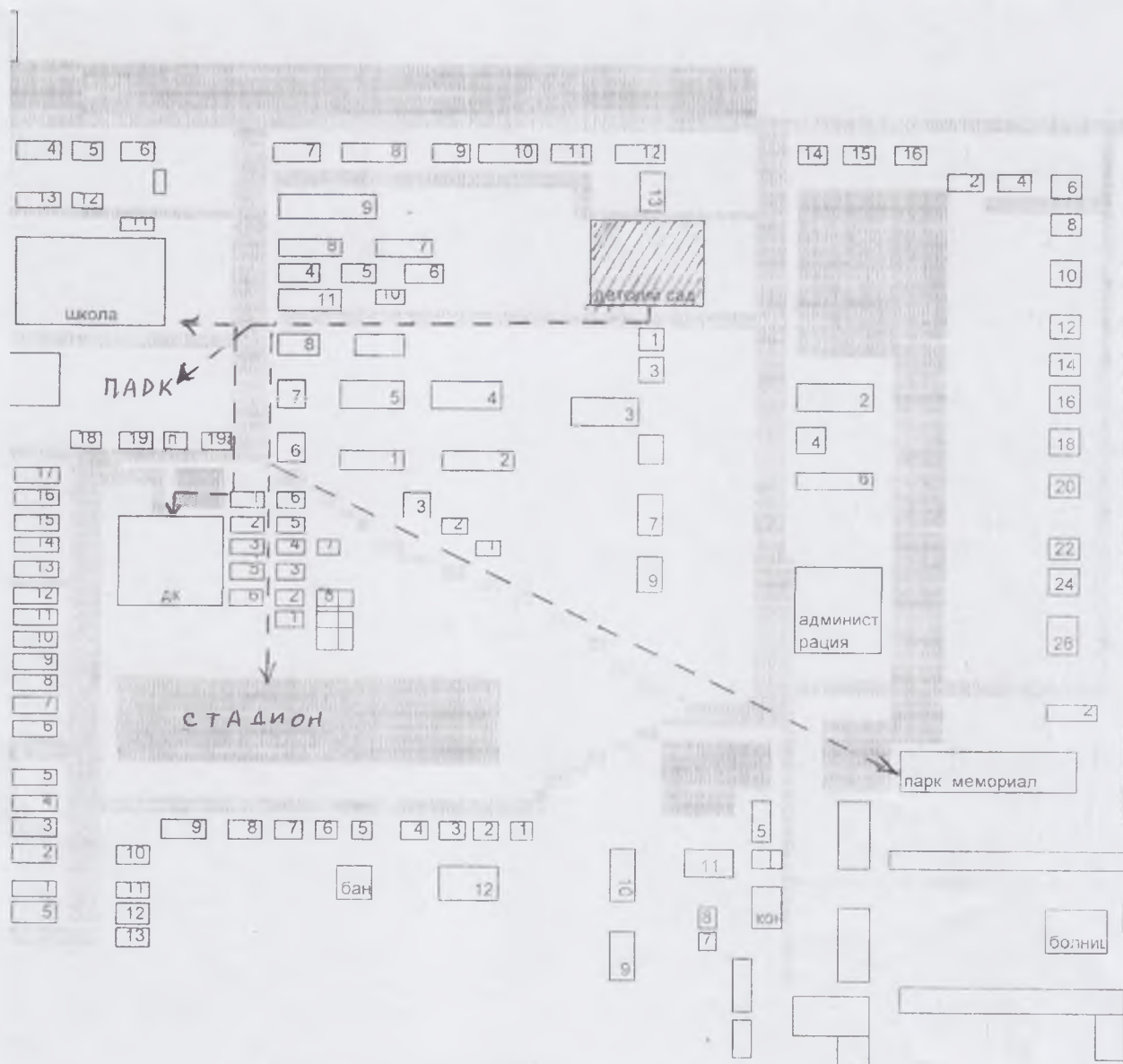
3. На схеме указано расположение остановок маршрутных транспортных средств и безопасные маршруты движения детей от остановочного пункта к МБДОУ № 16 и обратно;

4. При наличии стоянки (парковочных мест) около МБДОУ № 16, указывается место расположение и безопасные маршруты движения детей от парковочных мест к МБДОУ № 16 и обратно.

К схеме (в случае необходимости) должен быть приложен план мероприятий по приведению существующей организации дорожного движения к организации движения, соответствующей нормативным техническим документам, действующим в области дорожного движения, по окончании реализации которого готовится новая схема.



# Маршруты движения организованных групп детей от МБДОУ к стадиону, парку, ДК, СОШ, мемориалу погибшим воинам



----- ➔ - направление безопасного движения группы детей к стадиону, парку, ДК, СОШ, мемориалу погибшим воинам

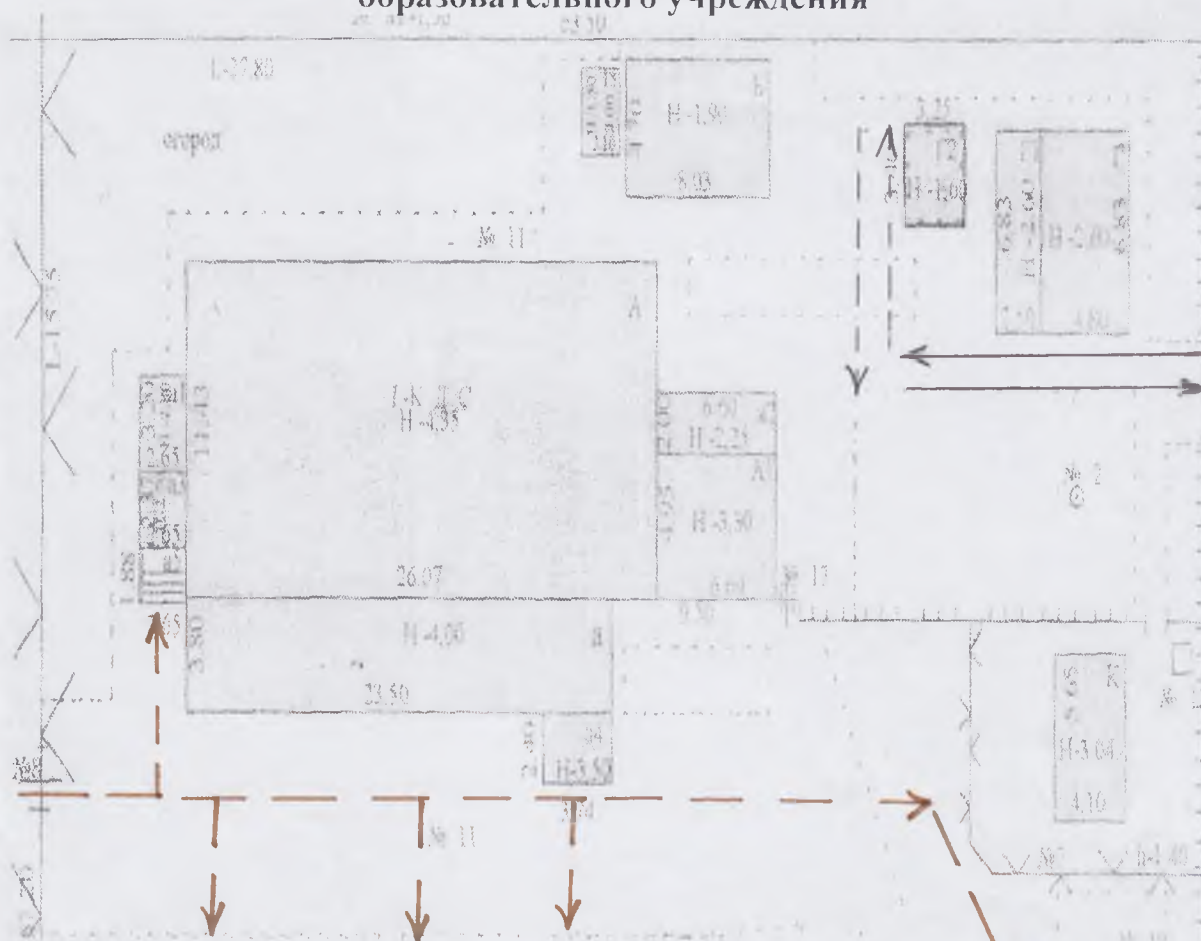





**Рекомендации к составлению схемы маршрутов движения  
организованных групп детей от МБДОУ № 16 к стадиону, парку или  
к спортивно-оздоровительному комплексу**

На схеме района расположения МБДОУ № 16 указываются безопасные маршруты движения детей от МБДОУ № 16 к стадиону, парку, ДК, спортивно-оздоровительному комплексу, Племзаводской СОШ, мемориалу погибшим воинам и обратно.

Данные схемы должны использоваться педагогическим составом при организации движения групп детей к местам проведения занятий вне территории МБДОУ № 16.

Пути движения транспортных средств к местам разгрузки/погрузки и  
рекомендуемые пути передвижения детей по территории  
образовательного учреждения



-  - въезд/выезд грузовых транспортных средств
-  - движение грузовых транспортных средств по территории образовательного учреждения
-  - движение детей на территории образовательного учреждения

### **Рекомендации к составлению схемы пути движения транспортных средств к местам разгрузки/погрузки**

На схеме указывается примерная траектория движения транспортного средства на территории МБДОУ № 16, в том числе место погрузки/разгрузки, а также безопасный маршрут движения детей во время погрузочно-разгрузочных работ.

В целях обеспечения безопасного движения детей по территории МБДОУ № 16 необходимо исключить пересечение пути движения детей и пути движения транспортных средств.